


Stamp Duty of Rs. 1,38,700/- Paid In
e. payment by way of Simple Receipt. Vide
Receipt/Challan No. MH00083354 न 20222276 Dated 22/4/22



दुष्यम निबंधक श्रेणी-१
तिरोडा

“विक्रीपत्र”

शासकिय रास्तबाजार भाव प्रमाणे निर्धारित मुल्य रुपये किमंत २७,७३,०००/- (सत्ताविस लाख त्रयाहत्तर हजार रुपये.) आणि खरेदी किमंत १४,०३,०००/- (चौदा लाख तिन हजार रुपये.)

(मुद्रांक शुल्क १,३८,७००/- रु.)

नोंदनी कार्यालय, तिरोडा

स्थावर मिळकत :- मौजा - उमरी, प्रभाग क. २, त. सा. क. १८, धाक नं. ८२, ग्राम पंचायत - उमरी, रा. नि. मं. मुंडीकोटा, व नो. पो. तु. तिरोडा, तह. तिरोडा, जिल्हा व जिल्हा परिषद क्षेत्र गोंदिया येथील धानारी जमिन.

लिहून घेणार :- १. ग्रामउन्नती लोकसंचालित साधन केन्द्र, सरांडी,

र. न. महा/७४/२०१७.

रा. पो. तह. तिरोडा, जिल्हा गोंदिया ४४१९११

पॅन कार्ड क. AACTG7599N

तर्फे विद्यमान अध्यक्ष जयतुरा प्रेमलाल उके,


वय ६१ वर्ष, धंदा नौकरी, रा. येडमाकोट,


पो. केसलवाडा, तह. तिरोडा, जिल्हा गोंदिया ४४१९११.

आधार कार्ड क. ९९२७ ६८९८ १८३४

पॅन क. AJTPU3280C

मो. नं. ९१६८२८३७०४





.२.

२. ग्रामउन्नती लोकसंचालित साधन केन्द्र, सरांडी,
र. न. महा/७४/२०१७.
रा. पो. तह. तिरोडा, जिल्हा गोंदिया ४४१९११
पॅन कार्ड क. AACTG7599N

तर्फे विद्यमान सचिव वैशाली शरदकुमार बोकडे,
वय ४६ वर्ष, धंदा नौकरी, रा. सरांडी
पो. सरांडी, तह. तिरोडा, जिल्हा गोंदिया ४४१९११.
आधार कार्ड क. ३८७६ ३४३० २९३७
पॅन क. BJMPB3844B
मो. नं. ७७२१८२१०८६

३. ग्रामउन्नती लोकसंचालित साधन केन्द्र, सरांडी,
र. न. महा/७४/२०१७.
रा. पो. तह. तिरोडा, जिल्हा गोंदिया ४४१९११
पॅन कार्ड क. AACTG7599N

तर्फे विद्यमान जिल्हा समन्वय अधिकारी, महिला आर्थिक विकास
महामंडळ, गोंदिया तर्फे (मानद सल्लागार) संजय बाबुराव संगेकर,
वय ५५ वर्ष, धंदा नौकरी, रा. दत्त मंदिर जवळ, अंबागेटच्या
आत, अमरावती, पो. तह. जिल्हा अमरावती ४४४६०१.
आधार कार्ड क. ४५६६ ३३८४ ९८१५
पॅन क. AQTPS2702A
मो. नं.



यांना

लिहून देणार :-

गणपत दसारांम पाटील,
वय ७६ वर्ष, धंदा - शेती,
रा. उमरी, पो. सरांडी,
तह. तिरोडा, जि. गोंदिया. ४४१९११
आधार कार्ड क. ४६५० ५२३७ ७७३८
पॅन कार्ड क. GLYPP1392B
मो. नं. ९९२१७१५७४२

.३.

ल र र
१३४/२०२२
५/४०

.३.

सन २०२२ ई. कारणे विकीपत्र लिहून देतो ऐंसाजे -
मोबदला तपशिल :- विकत दिलेले जमिनीचे विकीची संपुर्ण मोबदला रक्कम रुपये
 १४,०३,०००/- (चौदा लाख तिन हजार रुपये.) हे लिहून देणार यांनी तुमचे पासुन
 दिनांक २२/०४/२०२२ ला संस्थेच्या नावाने असलेले सेन्ट्रल बँक शाखा तिरोडा चे
 चेक क. ०३७१९८ अन्वये रक्कम रु. १४,०३,०००/- (चौदा लाख तिन हजार रुपये.)
 चेकद्वारे साक्षदार समक्ष घेवुन भरुन पावलो असुन आता मोबदल्या पैकी काही
 घेणे बाकी राहिले नाही आणि या रकमेचे ऐवजात -

विकत दिलेली स्थावर मिळकत :- मौजा - उमरी, प्रभाग क. २, त. सा. क. १८,
 थाक नं. ८२, ग्राम पंचायत - उमरी. रा. नि. मं. मुंडीकोटा व नो. पो. तु. तिरोडा
 तह. तिरोडा जि. व जिल्हा परिषद क्षेत्र गोंदिया येथील माझे मालकी व
 कबज्यातील आणि उत्पन्न उपभोगातील धानारी जमिन. हक्क - भूमिस्वामी - वर्ग -
 १, खाता क. १०१५३ असुन

<u>भुमापन क.</u>	<u>आराजी</u>	<u>शेतसारा</u>	<u>हक्क वर्ग १</u>
४३२	०.५०.०० हे. आर.	२.२३ रु. पै.	वर्ग १

फक्त पन्नास आर शेत जमिन.

आणि चतुर्शीमा :- ०.५०.०० हे आर ची

पुर्वेश - गट क. ४३७ ची जमीन आहे.

पश्चीमेस - रस्ता आहे.

उत्तरेस - गट क. ४३३, ४३४ व ४३५ ची जमीन आहे.

दक्षीणेस - गट क. ४३१ ची जमीन आहे.

याप्रमाणे चतुर्शीमानी मर्यादित असलेली धानारी जमिन आम्ही तुम्हास आम्हाला
 प्राप्त असलेले सर्व प्रकारचे मालकी व वहीवाटी हक्कासहीत हमेशासाठी व वंश
 परंपराकरिता विकत दिली असुन विकत दिलेली जमिन आम्ही तुम्हास मौक्यावर
 दाखवुन व मोजुन खुडवुन देवून तत्काळ तुमचे मालकी व कबज्यात दिली आहे.

हया लेखाअन्वये विकत दिलेले शेत जमिनीचे तुम्ही पुर्ण मालक झाले आहात
 आम्हाला प्राप्त असलेले सर्व प्रकारचे मालकी वहीवाटी हक्क तुम्हास प्राप्त झाले
 असुन तुम्ही तुमचे मर्जीनुसार वहीवाट उस्तवारी करुन उपभोग घेत जावे. राजस्व
 रेकार्ड मध्ये तुम्ही तुमचे नाव मालकी हक्काने दाखल करवुन घ्यावे आणि मुकरर
 शेतसारा परभारे सरकारास देत जावे. हयापुढे आमचे किंवा आमचे वारस, मुले,
 मुली, गोत्र, पुरुष, वगैरेचा कोणताही मालकी हित संबंध अथवा बोझा राहिला नाही.

.४.



त र र
वस १७/१३४/२०२२
६/४०

.४.

सदरहु जमिन माझे सोयीची नव्हती व मला माझे सोयीची दुसरी जमीन खरेदीसाठी आणि घरखर्चासाठी रकमेची गरज असल्याने ही जमिन आपणास विक्री प्रकारचा मालकी हित संबंध अथवा वोझ राहिला नाही. तसेच ही जमिन यापूर्वी इतरास विक्री, वक्षीस, गहाण, यासारखे लेखानी तवदिल केलेली नाही किंवा कुणाचा कोणतेही प्रकारचा मालकी हित संबंध अथवा वोझ राहिला नाही.

सदरहु जमिन भूमिस्वामी असुन ही जमिन आम्हाला शासनाकडुन कावील कास्त, सिंलीग अथवा भुदान मंडळकडुन मिळालेली शासकिय जमिन नाही. सदरहु व्यवहारातील मिळकतीवर केन्द्र शासन अथवा राज्य शासन याचे कोणतेही कायद्याने निबंध नाही. तसेच आम्ही अनुसुचित जमातीचे नाहीत आणि आपणास विकत दिलेली जमिन ही या पूर्वी आदिवासी इसमाकडुन कडुन खरेदी केलेली नाही. या मीळकतीबाबद कोणत्याही प्रकारच्या कोर्ट कचेरीचा मामला चालु नसुन असे काही आढळुन आल्यास त्याचा निपटारा करुन देण्याची जवाबदारी ही आमची राहिल.

सदर जमीन ही आम्ही संस्थेला विकत दिली असुन सदर जमीन विक्री केल्यानंतर माझे नावाने मौजा मौजा येथे गट क. ४६२ आराजी ०.६३.०० हे आर ची जमीन असुन आम्ही भुमीहीन होत नाहीत. तसेच सदर जमीन ही संस्थेला विकत दिली असुन संस्थेने सदर जमीन ही संस्थेची कामे जसे की, संस्थेचे कार्यालय बनविणे, डेअरी स्थापन करणे, दुग्ध संकलन गोल्ड स्टोरेज स्थापन करणे, मत्स्यपालन प्रकल्प स्थापन करणे, शेळीपालन प्रकल्प, आणि महिलांचे आर्थीक विकासामध्ये वाढ करण्याकरीता विविध प्रशिक्षण केन्द्र स्थापन करणे व इतर तत्सम कामे करणे या करीता विकत दिली आहे.

सदर विक्रीपत्र नोंदनी करीता संस्थेच्या वतीने अध्यक्ष व सचिव आणि जिल्हा समन्वय अधिकारी यांची नेमणुक केलेली असुन सदर विक्रीपत्राच्या आधारे खरेदी केलेल्या मीळकतीच्या सातबारा उता-यावर फक्त संस्थेचे ग्रामउन्नती लोकसंचालित साधन केन्द्र सरांडी, र. न. महा/७४/२०१७ हे नांव नोंदनेचे असुन सदर सातबारावर संस्थेच्या वतीने अध्यक्ष व सचिव आणि जिल्हा समन्वय अधिकारी यांचे नांव दर्ज न करण्यास अध्यक्ष व सचिव आणि जिल्हा समन्वय अधिकारी यांची कोणत्याही प्रकारची हरकत वा तक्रार नसुन तसी संमती आज रोजी दिलेली आहे आणि या पुढे सदर मीळकतीबाबद जे काही कामे किंवा व्यवहार करावयाचे असतील ते कामे व व्यवहार करावयाचे अधिकार त्या त्या वेळेचे सदर संस्थेचे विद्यमान अध्यक्ष व सचिव आणि जिल्हा समन्वय अधिकारी हे करतील.

.५.

र र र
 वस्तु/२३४/२०२२
 ६/४०

.५.
 करिता हे शेत जमिनीचे विक्रीपत्र आम्ही तुम्हास आज रोजी तिरोडा नोंदणी कचेरित लिहून दिले असून हे आम्ही वाचून व वाचवून, समजून आणि समजावून आपल्या पुर्ण होशहवासामध्ये असतांनी व कोणच्याही दाबदावामध्ये न येता व कोणत्याही प्रकारचा नशापाणी न करता लिहून दिले असून आम्ही यावर आपली स्वाक्षरी केली असून हे आम्हाला व आमचे ईस्टेट वारसास लागू व बंधनकारक असे फक्त तारीख २२/०४/२०२२ ई. बकलम तानसेन राहांगडाले



दस्त करून देणार नांव
 गणपत दसाराम पाटील,



स्वाक्षरी व आंगठा

:- गणपत पाटील



दस्त करून घेणारे नांव

१. ग्रामउन्नती लोकसंचालित साधन केन्द्र,
 सरांडी, र. न. महा/०४/२०१७. तर्फे
 विद्यमान अध्यक्ष जयतुरा प्रेमलाल उके,

स्वाक्षरी व आंगठा

:- श्री ज. पी. उके



२. ग्रामउन्नती लोकसंचालित साधन केन्द्र,
 सरांडी, र. न. महा/०४/२०१७. तर्फे
 विद्यमान सचिव वैशाली शरदकुमार बोकडे,


:- V.S. Bokade



३. ग्रामउन्नती लोकसंचालित साधन केन्द्र,
 सरांडी, र. न. महा/०४/२०१७. तर्फे विद्यमान
 जिल्हा समन्वय अधिकारी,
 महिला आर्थिक विकास महामंडळ, गोंदिया
 तर्फे (मानद सल्लागार) संजय बाबुराव संगेकर,

:- [Signature]






.६.

ओळख देणार




१. चित्रकला पराग मुळे
वय ३७ वर्ष, धंदा - नौकरी,
रा. महात्मा फुले वार्ड, तिरोडा
तह. तिरोडा, जि. गोंदिया. ४४१९११
ओळख पत्र आधार कार्ड
क. 6388 0877 5187


स्वाक्षरी व आंगठा

:- 



२. शिल्पा राजेश येडे
वय- ४२ वर्ष, धंदा- नौकरी,
रा. पुना टोली, तिलक वार्ड,
गोंदिया, पो. तह. गोंदिया
जि. गोंदिया पीन.न. ४४१६१४
आधार कार्ड नं. 9198 9390 6655

:- 





महाराष्ट्र शासन

गाव नमुना सात (अधिकार अमिलेख पत्रक)

[महाराष्ट्र जमीन महसुल अधिकार अमिलेख आणि नोंदवढ्या (तयार करणे व सुस्थितीत ठेवणे) नियम १९७१ यातील नियम ३,५,६ आणि ७]

गाव :- उमरी (५३७५७३)

तालुका :- तिरोडा


जिल्हा :- गोंदिया

गट क्रमांक व उपविभाग ४३२
भुधारणा पद्धती भोगवटादार वर्ग -१

शेताचे स्थानीक नाव :

क्षेत्र, एकक व आकारणी	खाते क्र.	भोगवटादाराचे नाव	क्षेत्र	आकार	पो.ख.	फेरफार क्र	कुळ, खंड व इतर अधिकार
क्षेत्राचे एकक हे.आर.पी.मी	१७८	[विलाबाई लखपती पाटील]				(१८६)	कुळाचे नाव व खंड
		[गणपत दसारास पाटील]	१.०१.००	४.५०		(१०४०)	
अ) लागवड योग्य क्षेत्र		[राजकुमार लखपती पाटील]				(१०४०)	इतर अधिकार
जिरायत १.०१.००		[दुर्योधन लखपती पाटील]				(१०४०)	प्रलंबित फेरफार : नाही.
बागायत -		[रुखमाबाई लखपती पाटील]				(१०४०)	
एकुण		[विमलाबाई लखपती पाटील]				(१०४०)	
ला.पो. क्षेत्र १.०१.००		[कमीता लखपती पाटील]				(१०४०)	शेवटचा फेरफार क्रमांक : १०४० व दिनांक : १८/०३/२०२२
		[कमलाबाई लखपती पाटील]				(१०४०)	
ब) पोटखराब क्षेत्र (लागवड अयोग्य)		— सामाईक क्षेत्र —	०	०			
वर्ग (अ) -	१०१५३	गणपत दसारास पाटील	०.५०.००	२.२३		(१०४०)	
वर्ग (ब) -							
एकुण		विमलाबाई लखपती पाटील				(१०४०)	
पो.ख.क्षेत्र ०.००.००		रुखमाबाई लखपती पाटील				(१०४०)	
		राजकुमार लखपती पाटील				(१०४०)	
एकुण क्षेत्र १.०१.००		दुर्योधन लखपती पाटील				(१०४०)	
(अ+ब)		कमिताबाई लखपती पाटील				(१०४०)	
		कमलाबाई लखपती पाटील				(१०४०)	
आकारणी ४.५०		— सामाईक क्षेत्र —	०.५१००	२.२७			
जुडी किंवा विशेष आकारणी							
जुने फेरफार क्र : (१) (८०१) (८७०) (८९५)							सीमा आणि भुमापन चिन्हे

ल र र
 वस्त क्र/१३४२०२२
 ९/४०



या ७/१२ अमिलेखा मधील गा.न.नं. ७ (दि. १८/०३/२०२२:०५:५९:२९ PM रोजी) व गा.न.नं. १२ (दि. १८/०६/२०२१:०९:५८:१३ PM रोजी) डिजिटल स्वाक्षरीत केला असल्यामुळे त्यावर कोणत्याही सही-शिक्क्याची आवश्यकता नाही.
 युचना : सधर ७/१२ डिजिटल स्वाक्षरीत झाल्यानंतर गा.न.नं. १२ मध्ये पिकांची माहिती अद्यावत झाली असल्याने सचस्थिती <https://bhulekh.mahabhumi.gov.in> या संकेत स्थळावर पहावी.
 ७/१२ डाउनलोड व वैध दि. : १८/०४/२०२२ : १६:३८:४९ PM. वैधता पडताळणीसाठी <https://digitalsatbara.mahabhumi.gov.in/dslr/> या संकेत स्थळावर जाऊन 1101100001206966 हा क्रमांक वापरावा.

पृष्ठ क्र. १/२



गाव नमुना बारा (पिकांची नोंदवही)
 [महाराष्ट्र जमीन महसूल अधिकार अभिलेख आणि नोंदवही (तयार करणे व सुस्थितीत ठेवणे) नियम १९७१ यातील नियम २९]

जिल्हा :- गोंदिया



तालुका :- तिरोडा

गाव :- समरी (५३७५७३)

गट क्रमांक व उपविभाग ४३२

			पिकाखालील क्षेत्राचा तपशील									लागवडीसाठी उपलब्ध नसलेली जमीन		जल सिंचनाचे साधन	शेरा
			मिश्र पिकाखालील क्षेत्र						निर्मळ पिकाखालील क्षेत्र						
			घटक पिके व प्रत्येकाखालील क्षेत्र												
वर्षे	हंगाम	खाते क्रमांक				पिकांचे नाव	जल सिंचित	अजल सिंचित	पिकांचे नाव	जल सिंचित	अजल सिंचित	स्वरूप	क्षेत्र		
(१)	(२)	(३)	(४)	(५)	(६)	(७)	(८)	(९)	(१०)	(११)	(१२)	(१३)	(१४)	(१५)	
						हे.आर.पी.सी	हे.आर.पी.सी		हे.आर.पी.सी	हे.आर.पी.सी			हे.आर.पी.सी		
२०१८-१९	खरीप								भात		०.९८००				
									चुर		०.०३००				
२०१९-२०	खरीप								भात		०.९८००				
									चुर		०.०३००				
२०२०-२१	खरीप								भात		०.९८००			नाला	
	चन्हाळी								भात	०.९६००					

टीप : *४ - मिश्रणाचा संकेत क्रमांक, *५ - जल सिंचित, *६ - अजल सिंचित



या ७/१२ अभिलेखा मधील गा.न.नं. ७ (दि. १८/०३/२०२२ ०५:५९:२९ PM रोजी) व गा.न.नं. १२ (दि. १८/०६/२०२१ ०९:५८:१३ PM रोजी) डिजिटल स्वाक्षरीत केला असल्यामुळे त्यावर कोणत्याही सही-शिक्क्याची आवश्यकता नाही.
 सुचना : सदर ७/१२ डिजिटल स्वाक्षरीत झाल्यानंतर गा.न.नं. १२ मध्ये पिकांची माहिती अद्यावत झाली असल्याने सद्यस्थिती <https://bhulekh.mahabhumi.gov.in> या संकेत स्थळावर पहावी.
 ७/१२ डाउनलोड व वैध दि.: १८/०४/२०२२ : १६:४८:४९ PM. वैधता पडताळणीसाठी <https://digitalsatbara.mahabhumi.gov.in/dslr/> या संकेत स्थळावर जाऊन 1101100001206966 हा क्रमांक वापरावा.

पृष्ठ क्र. २/२



ल र र
वस्त क्र. 38/2022
99/80



महाराष्ट्र शासन

गाव नमुना आठ - अ

धारण जाभिनीची नोंदवही (कृषिक)

(आसामीवार खतावणी --जमाबंदी पत्रक)

अहवाल दिनांक : १८-०४-२०२२

वर्ष : २०२१-२२

गाव : उमरी

तालुका : तिरोडा

जिल्हा : गोदिया

खाते क्रमांक : १०१५३ (व्यक्तिगत खातेदार) खातेदारांची नावे : गणपत दसाराम पाटील .

गाव नमुना सहा मधील नोंद	भूमापन क्रमांक व उपविभाग क्रमांक	क्षेत्र			वसुलीसाठी			एकूण	
		लागवडी योग्य क्षेत्र (लागवडी योग्य नसलेले)	पोटखराब क्षेत्र (लागवडी योग्य नसलेले)	एकूण क्षेत्र (लागवडी योग्य नसलेले)	आकारणी किंवा जुडी	दुमाला जमिनीवरील नुकसान.	स्थानिक उपकर जि.प. ग्रा. प.		
(१)	(२)	(हे.आर.चौ.मी) (३अ)	(हे.आर.चौ.मी) (३ब)	(हे.आर.चौ.मी) (३क)	(४)	(५)	(६अ)	(६ब)	(७)
१२४		१.१०००	०.००००	१.१०००	४.४५	०	०	०	४.४५
२८०		०.५३००	०.००००	०.५३००	२.१५	०	०	०	२.१५
२९		०.८१००	०.००००	०.८१००	३.३	०	०	०	३.३
३०५		०.०८००	०.००००	०.०८००	०.३५	०	०	०	०.३५
३०९		०.४१००	०.००००	०.४१००	१.६७	०	०	०	१.६७
४३२		०.५०००	०.००००	०.५०००	२.२३	०	०	०	२.२३
४६२		०.६३००	०.००००	०.६३००	२.७	०	०	०	२.७
४६५		१.३९००	०.००००	१.३९००	५.५८	०	०	०	५.५८
एकूण		५.४५००	०.००००	५.४५००	२२.४३	०	०	०	२२.४३

टीप :- उक्त रकाना क्र.३(अ) मधील लागवडी योग्य क्षेत्र हेच आकारणीस पात्र राहिल. पोटखराब क्षेत्रावर आकारणी लागू नाही.



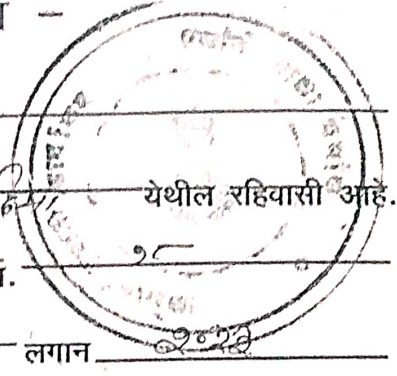
हा खाते उतारा अधिलेख ७४१३ च्या डिजिटल स्वाक्षरीत डेटा वरून (दि. १८/०४/२०२२ वेळ ०४:५०:५६ PM रोजी) तयार झाला असल्यामुळे यावर कोणत्याही सही-प्रिन्ट्याची आवश्यकता नाही. ८-अ डाउनलोड व वैध दि. : १८/०४/२०२२ वेळ : ०४:५१:०० PM., वैधता ०४:५०:५६ ३०३१११ हा पडताळणी क्रमांक वापरून <https://digitalsatbara.mahabhumi.gov.in/dslr/> वरून तपासावी.

00000
000.111

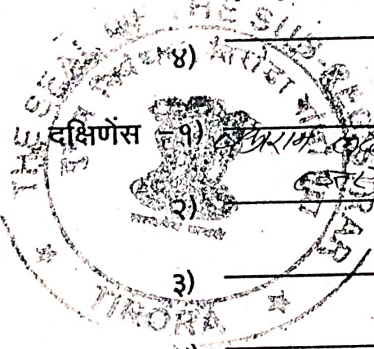


- सिमांकन प्रमाण पत्र -

प्रमाणित करण्यात येते की, श्री शंभूराव दत्तात्रय पाटील
 मौजा उमरी तहसील तिरोडा जिल्हा गोंदिया येथील रहिवासी आहे.
 व त्यांची कास्तकारी तमीन मौजा उमरी प.ह.नं. _____
 येथील गट नं. ४३२ आराजी ०-५० लगान २०२३
 हक्क वर्ग - ९ प्रमाणे असून चतुर सिमा खालील प्रमाणे आहे.

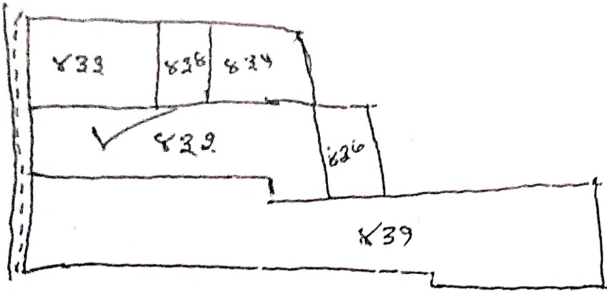


दिशा	कास्तकाराचे नांव	गट नम्बर	आराजी	लगाना	हक्क
पुर्वेस -	१) <u>शंभूराव दत्तात्रय पाटील</u>	<u>४३६</u>	<u>०-२२</u>	<u>१-०५</u>	<u>वर्ग - ९</u>
	२)				
	३)				
	४)				
पश्चिमेस -	१) <u>शंभूराव दत्तात्रय पाटील</u>	<u>४३६</u>	<u>०-४६</u>	<u>२-००</u>	<u>वर्ग - ९</u>
	२)				
	३)				
	४)				
उत्तरेस -	१) <u>शंभूराव दत्तात्रय पाटील</u>	<u>४३३</u>	<u>०-४६</u>	<u>२-००</u>	<u>वर्ग - ९</u>
	२) <u>शंभूराव दत्तात्रय पाटील</u>	<u>४३५</u>	<u>०-११</u>	<u>०-६५</u>	<u>वर्ग - ९</u>
	३) <u>शंभूराव दत्तात्रय पाटील</u>	<u>४३५</u>	<u>०-३८</u>	<u>०-५०</u>	<u>वर्ग - ९</u>
	४)				
दक्षिणेस -	१) <u>शंभूराव दत्तात्रय पाटील</u>	<u>४३३</u>	<u>०-२६</u>	<u>६-१५</u>	<u>वर्ग - ९</u>
	२)				
	३)				
	४)				




वरील अर्जदाराच्या कास्तकारी जमीनीचे सदर प्रमाण नकाशा प्रमाणे केलेले सिमांकन वर नमुन केलेल्या चूर्तसिमा बरोबर आहेत. सदर प्रमाणपत्र दिला आहे.


तलाठी [Signature]

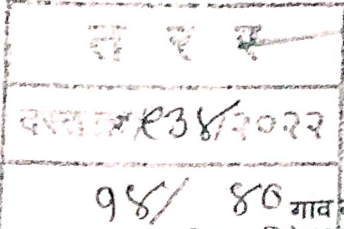


N
 भोजपुर-उमरी
 प.ह.नं-१८
 तालुका-तिरुवा
 जिल्हा-को.दिवा
 खेत-१२८५-८६
 प्रमाण-१:५०००

ल र र
 १३४/२०२२
 १३/४०


 25/3/22
 18





महाराष्ट्र शासन

महाराष्ट्र जमीन महसूल अधिकार अभिलेख आणि नोंदवहया (तयार करणे व सुस्थितीत ठेवणे) नियम, १९७१ यातील नियम ३,५,६ आणि ७।
गाव :- उमरी (537573) तालुका :- तिरोडा जिल्हा :- गोंदिया

गट क्रमांक व उपविभाग : 462

भू-धारणा पध्दती : भोगवटादार वर्ग -1

शेताचे स्थानिक नाव :

क्षेत्र, एकक व आकारणी	खाते क्र.	भोगवटादाराचे नांव	क्षेत्र	आकार	पो.ख.	फे.फा.	कुळ, खंड व इतर अधिकार
क्षेत्राचे एकक हे.आर.चौ.मी. अ) लागवड योग्य क्षेत्र जिरायत 1.26.00 वागायत - एकूण त्या यो 1.26.00 क्षेत्र	1781	विमलाबाई लखपती पाटील गणपत दसरांम पाटील राजकुमार लखपती पाटील दुर्योधन लखपती पाटील रुखमाबाई लखपती पाटील विमलाबाई लखपती पाटील कवीता लखपती पाटील कमलाबाई लखपती पाटील	4.26.00	8.40		(986) (1040) (1040) (1040) (1040) (1040) (1040) (1040)	कुळाचे नाव व खंड इतर अधिकार इतर मा. तहसिलदार तिरोडा यांचा आदेश क्रमांक/अका/प्रस्त-१/तहती/कावि-490/ दि.18 जून 2018 नुसार वर्ग २ जमीन वर्ग 1 करण्यात आली (932)
ब) पोट-खराब क्षेत्र (लागवड अयोग्य) वर्ग (अ) - वर्ग (ब) -		सामाईक क्षेत्र	0.00.00	0			
एकूण पो ख 0.00.00	10153	गणपत दसरांम पाटील	0.63.00	2.70		(1040)	प्रलंबित फेरफार : नाही.
एकूण क्षेत्र 1.26.00	10154	विमलाबाई लखपती पाटील रुखमाबाई लखपती पाटील राजकुमार लखपती पाटील दुर्योधन लखपती पाटील कविताबाई लखपती पाटील कमलाबाई लखपती पाटील				(1040) (1040) (1040) (1040) (1040) (1040)	शेवटचा फेरफार क्रमांक : 1040 व दिनांक 18/03/2022
आकारणी 5.40		सामाईक क्षेत्र	0.63.00	2.70			
जडी किंवा विशेष आकारणी							सीमा आणि भुमापन चिन्हे
जुने फेरफार क्र (801) (871) (895) (932)							

टीप :- या ७/१२ वरील गाव नमुना - १२ मधील पिकांचे एकूण क्षेत्र हे सकृत्दर्शनी गाव नमुना - ७ च्या एकूण क्षेत्राच्या मेळात नाही.
याबाबत संबंधितांनी पिकांच्या क्षेत्राची दुरुस्ती करून घ्यावी.

गाव नमुना बारा (पिकांची नोंदवही)

महाराष्ट्र जमीन महसूल अधिकार अभिलेख आणि नोंदवहया (तयार करणे व सुस्थितीत ठेवणे) नियम, १९७१ यातील नियम २९।
गाव :- उमरी (537573) तालुका :- तिरोडा जिल्हा :- गोंदिया

गट क्रमांक व उपविभाग : 462

वर्ष	हंगाम	खाता क्रमांक	पिकाखालील क्षेत्राचा तपशील					लागवडीसाठी उपलब्ध नसलेली जमीन		जल सिंचनाचे साधन	शेरा				
			मिश्र पिकाखालील क्षेत्र			निर्भळ पिकाखालील क्षेत्र		स्वरूप	क्षेत्र						
			घटक पिके व प्रत्येकाखालील क्षेत्र	पिकाचे नाव	जल सिंचित	अजल सिंचित	पिकाचे नाव					जल सिंचित	अजल सिंचित		
(१)	(२)	(३)	*४	*५	*६	(७)	(८)	(९)	(१०)	(११)	(१२)	(१३)	(१४)	(१५)	(१६)
						हे.आर. चौ.मी	हे.आर. चौ.मी			हे.आर. चौ.मी	हे.आर. चौ.मी		हे.आर. चौ.मी		
2019-20	खरीप								भात		1.2400				
									तर		0.0200				
2020-21	खरीप								भात		1.2400				
	उन्हाळी								भात	1.0210					
2021-22	खरीप	178							भात	1.1400				सरकारी कालवा, नाला	
									भात	1.2300					

टीप : *४ - मिश्रणाचा संकेत क्रमांक, *५ - जल सिंचित, *६ - अजल सिंचित

"या प्रमाणित प्रतीसाठी फी म्हणून भर घ्यावे मिळाले."
दिनांक :- 05/04/2022
सांकेतिक क्रमांक :- 271100010125380000420221138

(नाव :- मेघा तुकाराम बांगरे)
तलाठी साझा :- धादरीता :- तिरोडा जि :- गोंदिया

5/4/2022